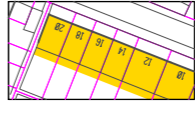


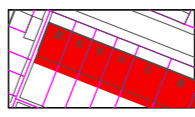
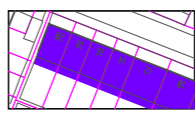
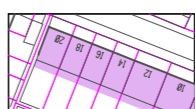


Legenda

Trends

-  Opbouw (70-70)
op verbodding [sba-ob]
-  Opbouw 1 (recht 1 m terugliggend)
op verbodding [sba-ob1]
-  Opbouw 2 (verlengen voortdrukluk vanaf nok)
op verbodding [sba-ob2]
-  Opbouw 3 (opbouw vanaf nok)
op verbodding [sba-ob3]
-  Opbouw 4 (opbouw achter)
op verbodding [sba-ob4]
-  Recht optrekken achterzijde
op verbodding [sba-roa]

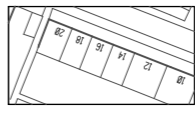
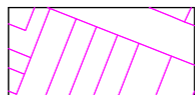
Basis

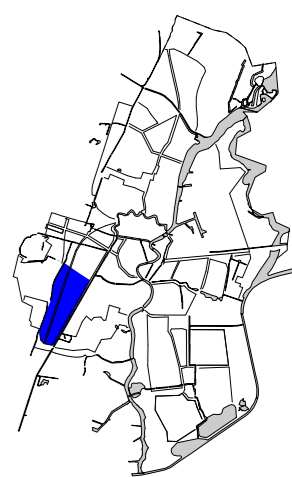
-  Standaard uitbreidingsmogelijkheden
op verbodding géén specifieke bouwvoanduiding

Aanduiding

-  Plangebiedgrens
bestemmingsplan NL.IMRO.0392.BP2120002-co01

Topografie

-  Topografische ondergrond (GBKH)
-  Kadastrale ondergrond



NB. De trendvlakken zijn gerelateerd aan de bouwvoanduidingen binnen het bijbehorende bestemmingsplan

RUIMTELIJK BELEID

Trendkaart:
Pijlsiaan e.o.

planfase : vastgesteld	stedenbouwkundige:	tekeningnummer :
datum : 08-09-2015	A.v.d.S.	tk_NL.IMRO.0392.BP2120002
schaal : 1 : 2500	getekend : S.J.G.	gecontroleerd : R.K.
formaat : A1		

